

Toerklasse

Traject 1

Traject:	1
Van Naar	Van TC 1 naar A
Systeem	Bol pijl met afstanden
Lengte	circa 24 km
Verwachte rijtijd	30 minuten

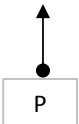
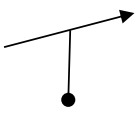
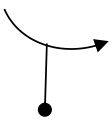
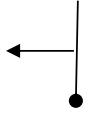
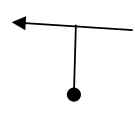
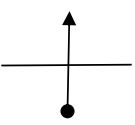
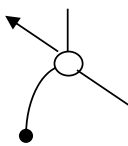
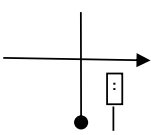
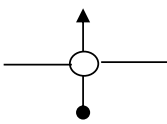
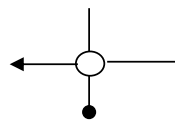
Reglement:

- Aan de hand van de getekende situaties en van de volgende bepalingen, dient een route te worden gereden van de bol naar de punt van de pijl. De punt van de pijl dient in de aangegeven richting bereiden te worden.
- De afstand van iedere bol-pijl situatie naar de volgende bol-pijl situatie is aangegeven. Ook is de totale afstand aangegeven. Het meetpunt kan (maar hoeft niet) in de tekening aangegeven worden met een sterretje (*).
- De situaties zijn niet op schaal getekend.
- De situaties kunnen gestileerd zijn weergegeven. Dit wil zeggen dat het meer of minder schuin en/of bochtend lopen van wegen niet zo getekend hoeft te zijn.
- Verharde wegen zijn getekend middels een ononderbroken lijn.
- Onverharde wegen zijn getekend middels een onderbroken lijn (stippellijn).
- Doodlopende en/of verboden wegen (herkenbaar aan een verkeersbord) kunnen ook zijn getekend en zijn dan voorzien van een blokje.
- Zonder bol-pijl opdracht dient men de meest doorgaande (hoofd)weg te volgen.
- In- en uitritten van bedrijfsterreinen dienen als niet aanwezig beschouwd te worden, en derhalve niet bereiden te worden.

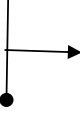
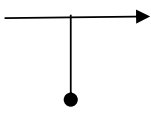
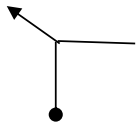
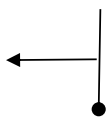
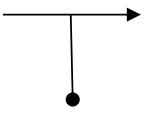
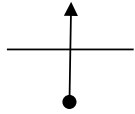
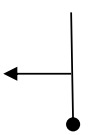
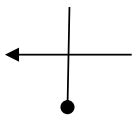
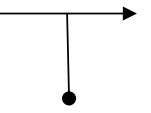
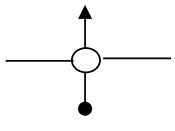
Eindpunt: Zomerweg, Doesburg



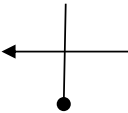
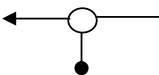
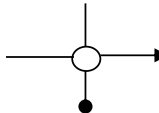

Traject 1

Volgnummer	AFSTAND		SITUATIE	INFORMATIE
	KM / MILES TUSSEN	KM / MILES TOTAAL		
1	0	-		
	0	-		
2	250	250		
	156	156		
3	100	350		
	62	218		
4	1300	1.650		Ravenstraat ri Didam
	809	1.027		
5	2400	4.050		Dijksestraat
	1493	2.520		
6	180	4.230		Kerkwijkweg
	112	2.632		
7	950	5.180		
	591	3.223		
8	290	5.470		Hengelderweg
	180	3.404		
9	350	5.820		
	218	3.622		
10	600	6.420		
	373	3.995		

Traject 1

Volgnummer	AFSTAND		SITUATIE	INFORMATIE
	KM / MILES TUSSEN	KM / MILES TOTAAL		
11	190	6.610		Luijnhorststraat
	118	4.113		
12	1700	8.310		
	1058	5.171		
13	750	9.060		
	467	5.638		
14	1300	10.360		Hoeveslag
	809	6.447		
15	1200	11.560		
	747	7.194		
16	1100	12.660		
	685	7.878		
17	2200	14.860		Kleefslagsestraat
	1369	9.247		
18	1300	16.160		
	809	10.056		
19	1300	17.460		Eldrikseweg
	809	10.865		
20	3050	20.510		
	1898	12.763		

Traject 1

Volgnummer	AFSTAND		SITUATIE	INFORMATIE
	KM / MILES TUSSEN	KM / MILES TOTAAL		
21	180	20.690		<p>Let op: Ri Dieren N338</p>
	112	12.875		
22	2000	22.690		
	1245	14.119		
23	700	23.390		
	436	14.555		
24	300	23.690		<p>U bevindt zich op punt A van het kaartfragment van traject 2 Doesburg, Zomerweg</p>
	187	14.742		